



## 2. 住民アンケートの結果について

## ■ アンケートの概要

- ・ アンケートは、平成30年2月1日より配布し、平成30年2月23日までの約3週間で実施した。
- ・ 回収数は393票で、回収率は約31%であった。

### アンケート調査の概要

配布数	1,270世帯
回収数	393票
回収率	30.9%
対象区域	流域内全世帯(田原市)
配布方法	自治会を通じて各世帯へ配布 (自治会長へ配布依頼)
実施時期	平成30年2月

天白川流域にお住まいのみなさまへ

二級河川 天白川水系に関する  
河川整備計画策定のための  
**アンケート**

アンケートは  
平成30年2月23日(金)  
までに投函してください

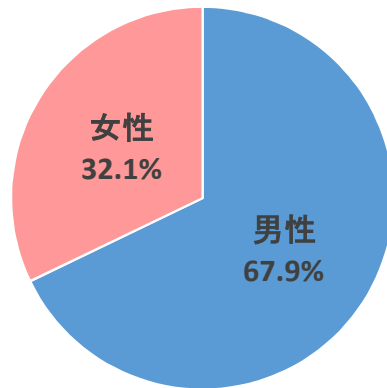
長倉橋(1.285k)から下流を望む

天白川水系において、  
今後概ね30年間で実施する整備の内容を  
河川整備計画(原案)としてまとめました。  
今回のアンケートは、この原案に対して  
住民の皆さまのご意見を伺うものです。  
アンケートにご協力ください。

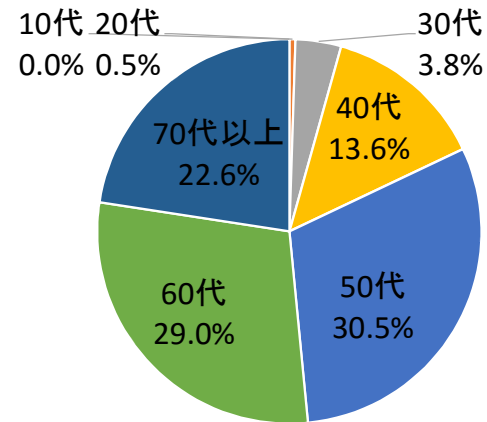
愛知県

### ■ 問1. アンケートにご記入される方についてお聞きします。

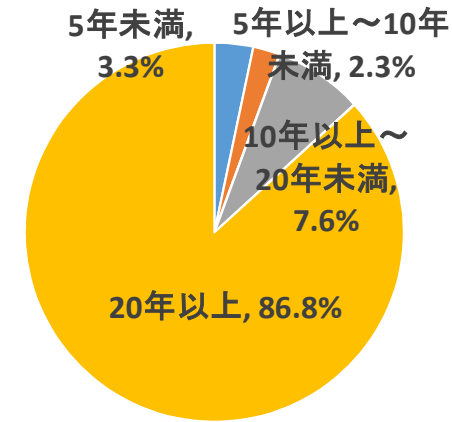
□ 性別



□ 年齢



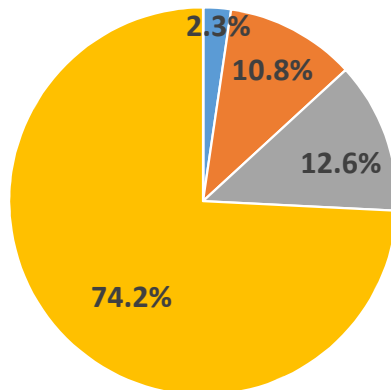
□ 居住年数



- ・ 回答者の7割近くが、男性であった。
- ・ 回答者の半数が、60代以上の方であった。  
10代、20代は1%に満たなかった。
- ・ 回答者の8割以上が、居住年数20年以上の方であった。

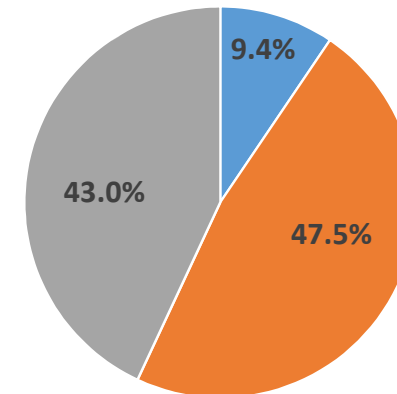
### ■ 問2. 天白川の水害についてお聞きします。

① 現在のお住まいで、過去に水害の経験がありますか？



- 家屋などの床上浸水の経験がある
- 家屋などの床下浸水の経験がある
- 家屋などの浸水経験はないが、何らかの被害経験がある
- 水害の経験はない

② 現在の川の水害に対する印象は？

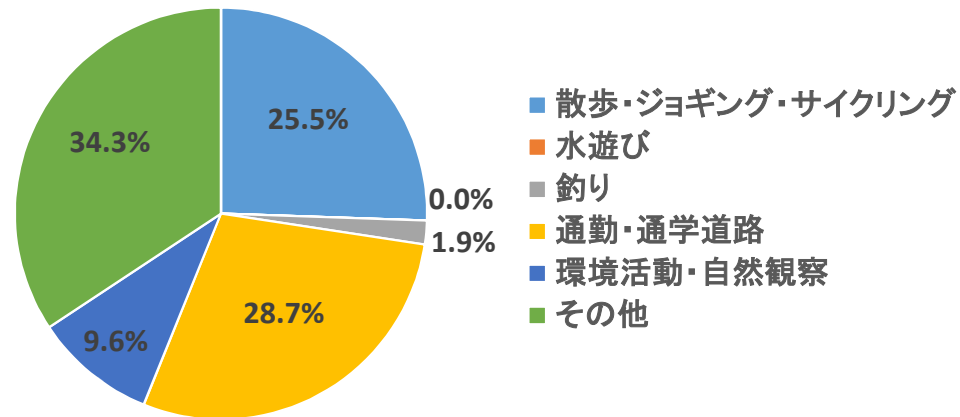


- 水害に対して安全な川
- 水害に対して不安な川
- どちらともいえない

- ・ 約25%の方が、なんらかの形で、水害被害の経験を有している。
- ・ 半数程度の方が、水害に対して不安な川と回答している。  
(安全と考える人は、10%未満であった)

■ 問3. 天白川の利用・水質・風景・自然についてお聞きします。

① 天白川へは何の目的で行くことが最も多いですか？

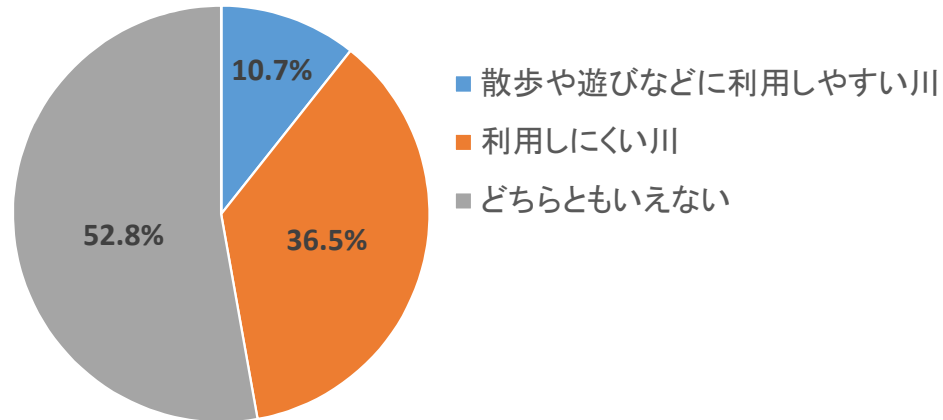


### ■ その他の主な意見

- ・ ほとんどいかない（行かないという選択肢がなかったため）
- ・ 農作業の時に通る
- ・ 家の近所なので通る（生活道路として通るため）
- ・ 洪水のときに見に行く

### ■ 問3. 天白川の利用・水質・風景・自然についてお聞きします。

② 天白川の利用について、どのように  
思いますか？

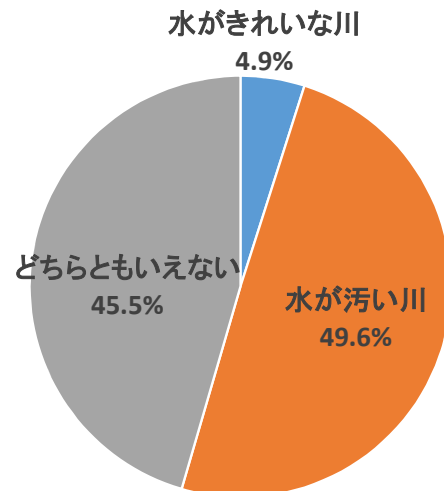


③ ②の回答の理由があればお答えください。

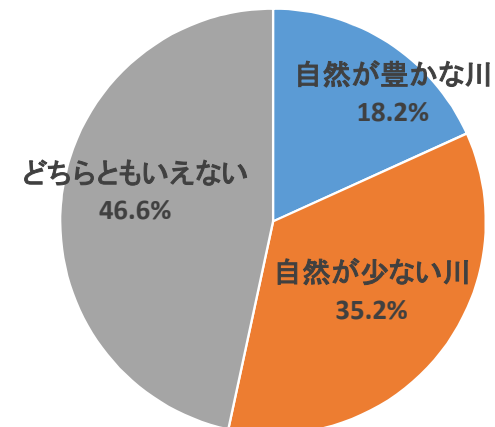
#### ■ 主な意見

- ・ 雑草が多く管理が行き届いていない
- ・ 川沿いの散策路が整備されていない
- ・ 放棄船が多い
- ・ 川に近づくのは危険  
(水遊びができない)
- ・ さくら等の樹木があると良い

④ 天白川の水質について、どのように  
思いますか？

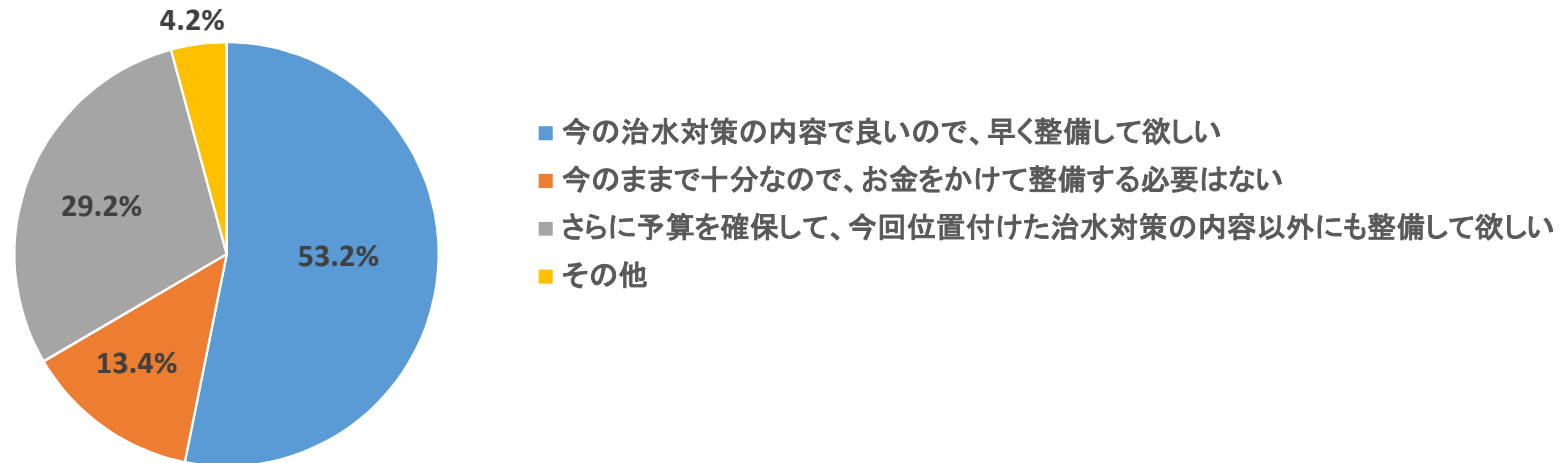


⑤ 天白川の自然について、どのように  
思いますか？



### ■ 問4. 治水対策についてお聞きします。

治水対策の内容は、河川の規模や沿川の状況を踏まえて、愛知県内の他の 河川とのバランスを考えた上で、可能なかぎり浸水被害を軽減できる内容としています。治水対策の内容についてあなたの意見に最も近いものをお選びください。



### ■ 主な意見

#### 【洪水対策に関する意見】

- ・ ヘドロなどの川の浚渫、河道内の除草をして欲しい
- ・ 天白川に流入する河川の排水不良が発生するので解消して欲しい
- ・ 太田橋付近で河川が湾曲しているので、堤防決壊が心配である。

#### 【津波対策に関する意見】

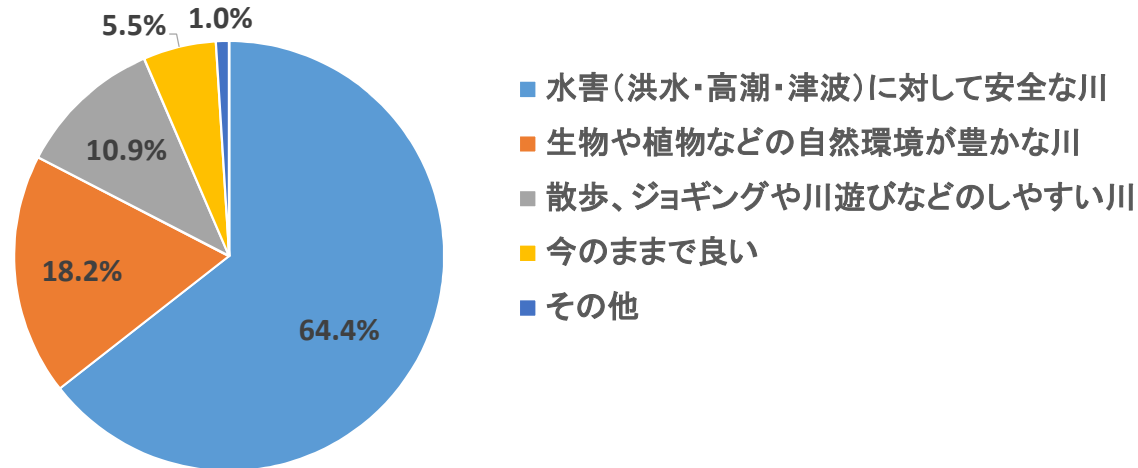
- ・ 津波対策をしっかりとって欲しい

#### 【維持管理に関する意見】

- ・ 壊れているゴム堰を撤去して欲しい

### ■ 問5. 天白川の今後についてお聞きします。

天白川が今後、どのようになつて欲しいと思いますか？  
あなたの意見に最も近いものをお選びください。



#### ■ 主な意見

##### 【洪水・高潮・津波に関する意見】

- ・ 昭和28年台風13号で天白橋から長倉橋間で5～6箇所も決壊したが、十分な改善されていないので対応して欲しい
- ・ 西山、穂波地区では、度々畑水没、家屋床下浸水の被害がでているので対策して欲しい

##### 【自然環境に関する意見】

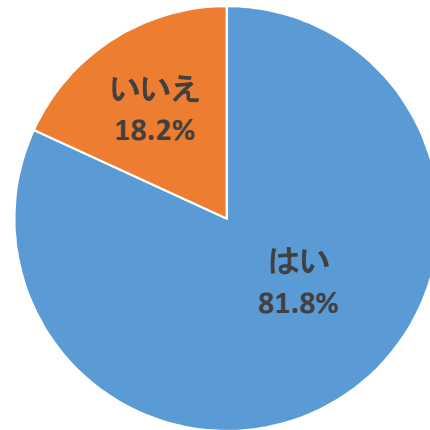
- ・ 今はとても汚く、とうてい遊べる環境ではない。水質の改善に取り組んで欲しい。
- ・ 昔は魚も多く、泳いだ経験もある。生活排水等の流入がない、きれいな川にして欲しい。
- ・ 外来生物を駆除して欲しい

##### 【利用に関する意見】

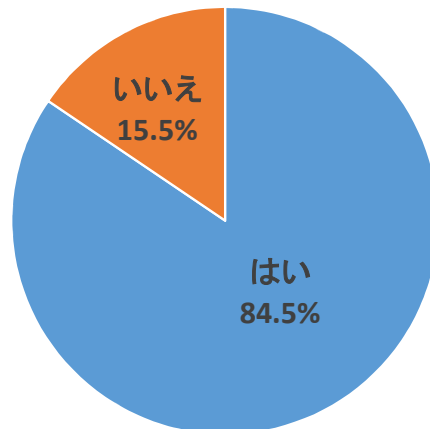
- ・ 堤防の除草・ヘドロの除去を行って欲しい



■ 問6. パンフレットに記載している「津波浸水想定図」、「高潮浸水想定図」及び「田原市防災マップ」を確認されたことはありますか？



また、「田原市防災マップ」で、災害時の避難場所や避難ルートを確認されたことはありますか？



■問7. 今回の計画に関してご意見がございましたら、お書きください。

■主な意見

大項目	小項目	意見
治水	事業 必要性	近年異常気象が続き 今まで通りの川ではダメだと思います。もっと安心して暮らせる川にしてほしいです。
	実施時期	予算の問題もあると思うが、人命が最も大切であるのでスピーディーな対応と対策をお願いします。
	内水	大潮の満潮時等水位が非常に高いので、不安がある。背後地盤が低いところは側溝から逆流してくるので心配である。
	個別要望	西山地区の浸水被害に対応できる河川にしてほしい。
	個別要望	稲荷橋と太田橋の間の湾曲部で堤防越水や、破堤することが考えられるので、この場所の対策を考えてほしい。
	津波	津波などに対してはどうしていいかわからない。対策があればしてほしい。
利用	散策路	安全に散策できるようにしてほしい。
	不法係留	不法係留の船を片付けてほしい。
水質	ヘドロ	天白川のヘドロの浚渫を切に願う。
風景	景観	昔は桜が植わり良い景色でした。今の寒々しさは寂しく思えます。
自然	除草	河川の土手の草を定期的に刈ってほしいと思います。きれいになった土手を見るのはとても気持ちがいいと思います。
	外来種	TVなどでも最近よく報道されている外来生物が多いので駆除できると良いと思います。特にアカミミガメなどは団子状になっていることも多いのでかなり多いと思う。
その他	反対意見	金をかけて整備する必要はない。