

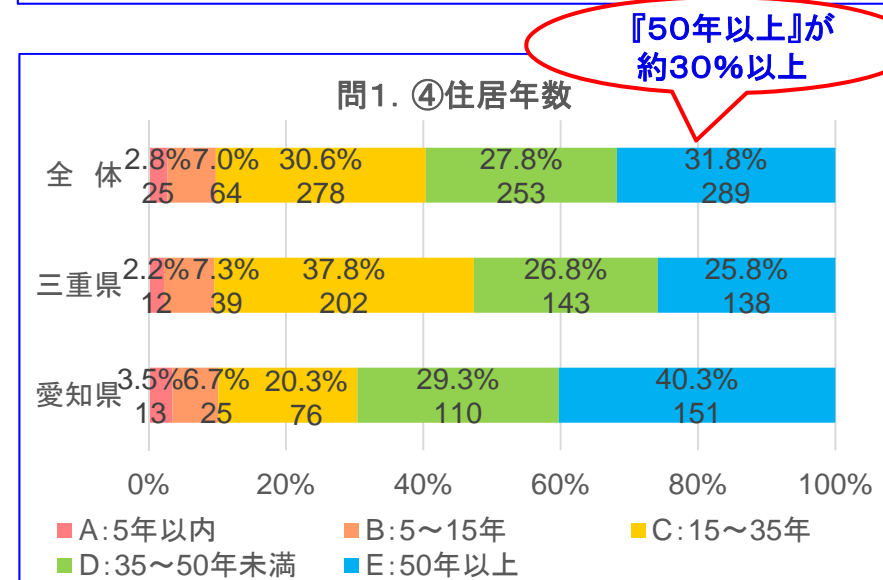
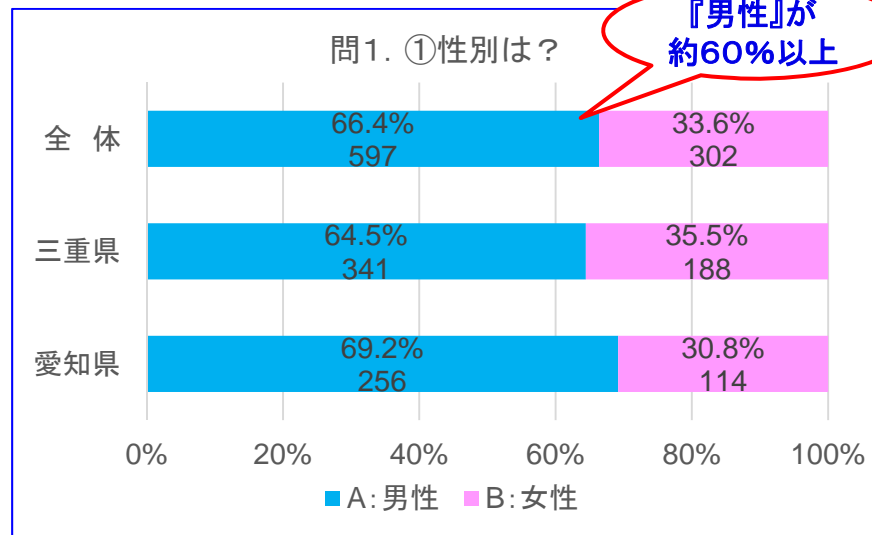
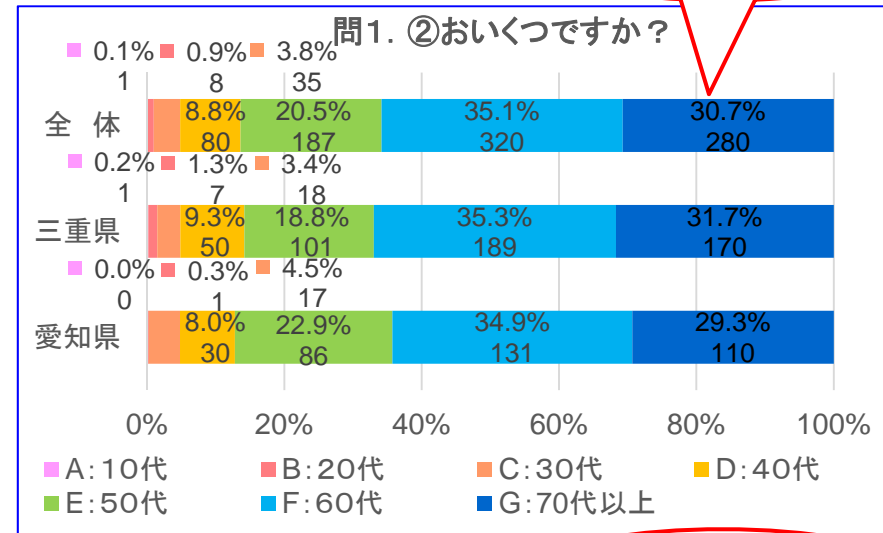


### 3.第1回住民アンケートの結果

# アンケートの概要

アンケートは、平成27年3月1日付けの広報とともに配布し、平成27年3月16日までの約2週間で実施した。回収数は916件で、回収率は27.9%であった。

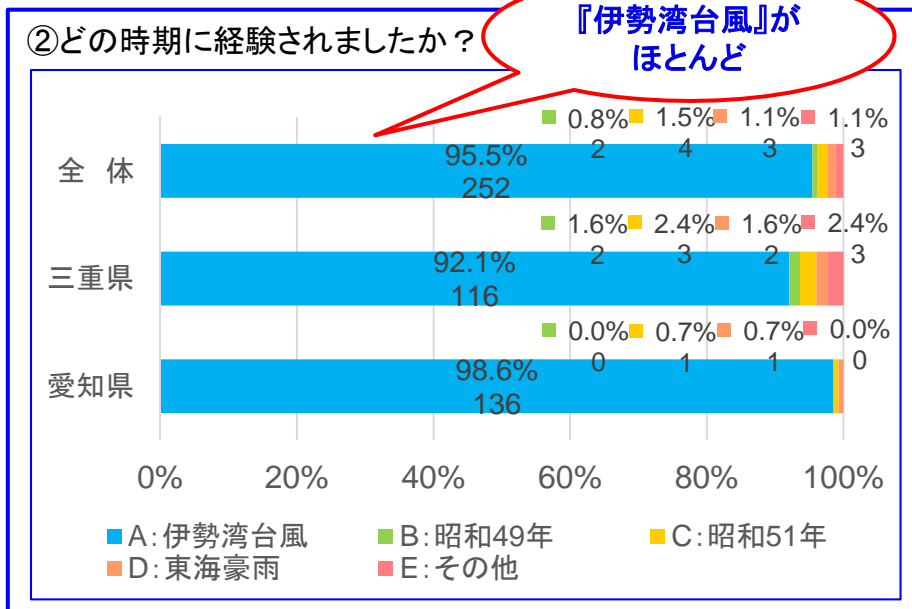
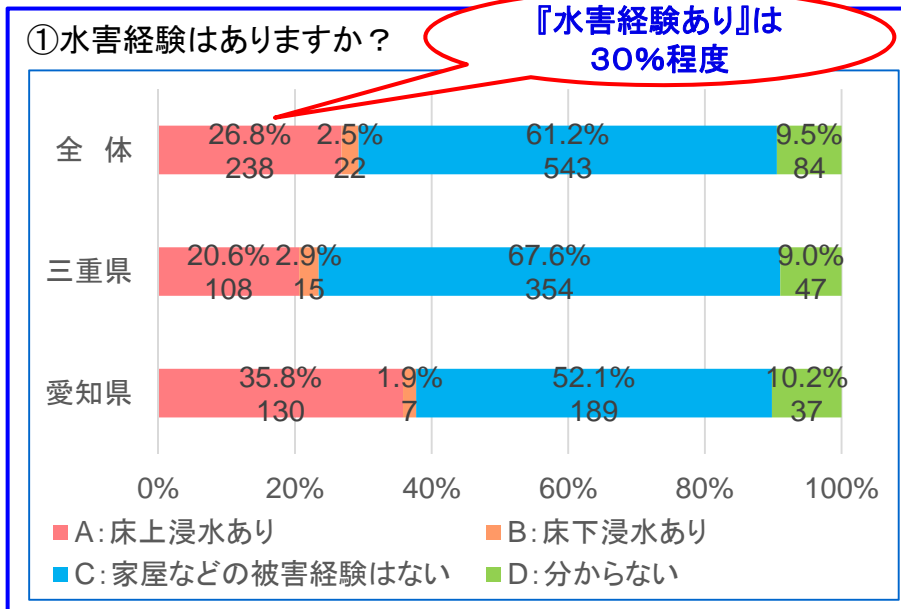
	全体	三重県	愛知県
配布数	3282	2100	1182
回収数	916	539	377
回収率	27.9	25.6	31.8
対象区域	木曾岬町全域 弥富市流域内自治区	木曾岬町全域	流域内自治区
配布方法	広報に折り込み	広報に折り込み	広報に折り込み



※伊勢湾台風は昭和34年(56年前)

# アンケート結果(1/7)

## 水害について①

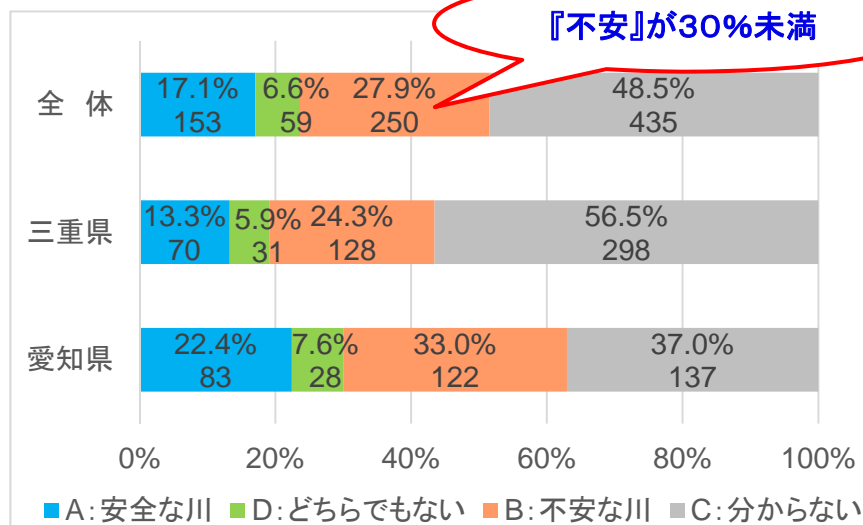


### ■アンケート結果より

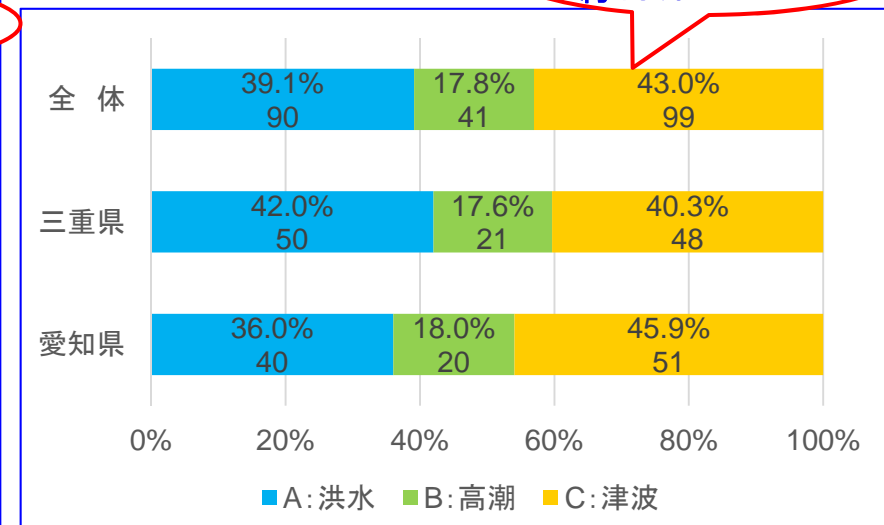
- 水害経験者の95%が伊勢湾台風を挙げており、近年の水害経験は少ないと推測できる。

# アンケート結果(2/7) 水害について②

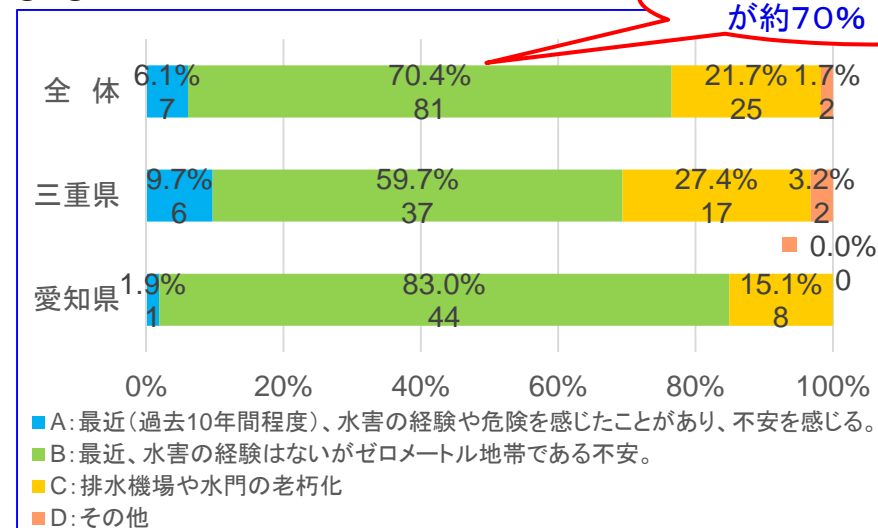
③水害についてどう思いますか？



④最もどれが不安に感じますか？



⑤『④』の理由に当てはまるものは何ですか？

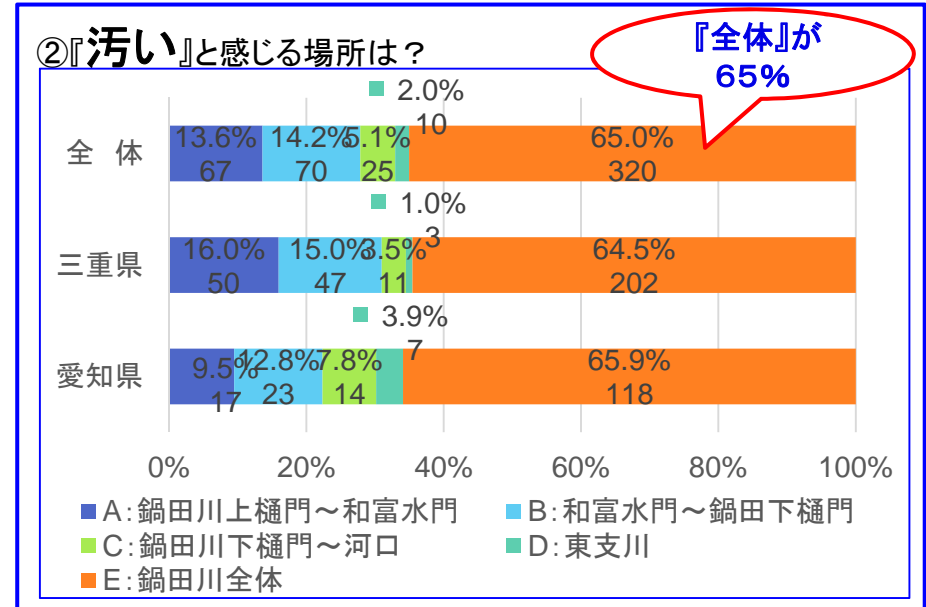
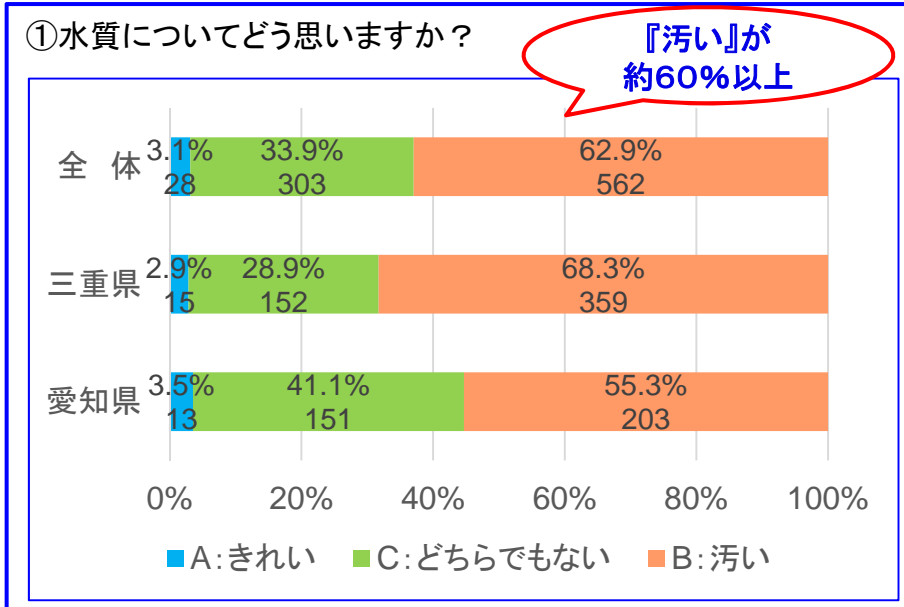


## ■アンケート結果より

- 不安を抱いている方は、30%未満である。
- 不安がある方は、津波や洪水に不安を感じているが、鍋田川流域がゼロメートル地帯であることが影響していると考えられる。

# アンケート結果(3/7)

## 水質について



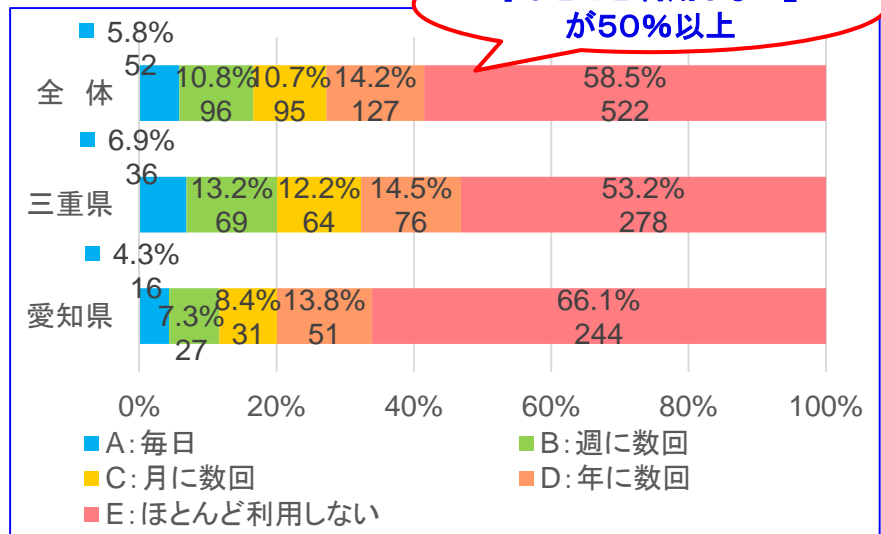
### ■ アンケート結果より

- 鍋田川は概ね全域において水質が『汚い』と認識されている。

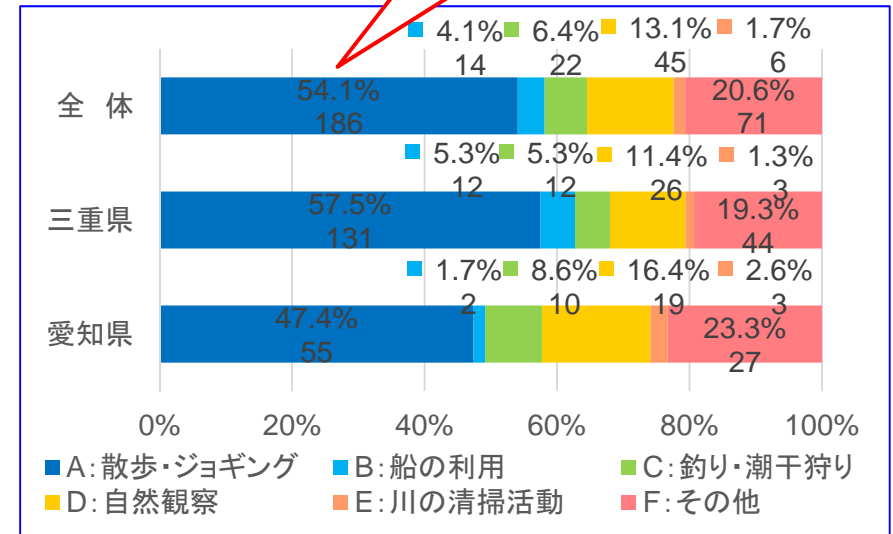
# アンケート結果(4/7)

## 利用について

①どれくらい利用しますか？



②何をするために？

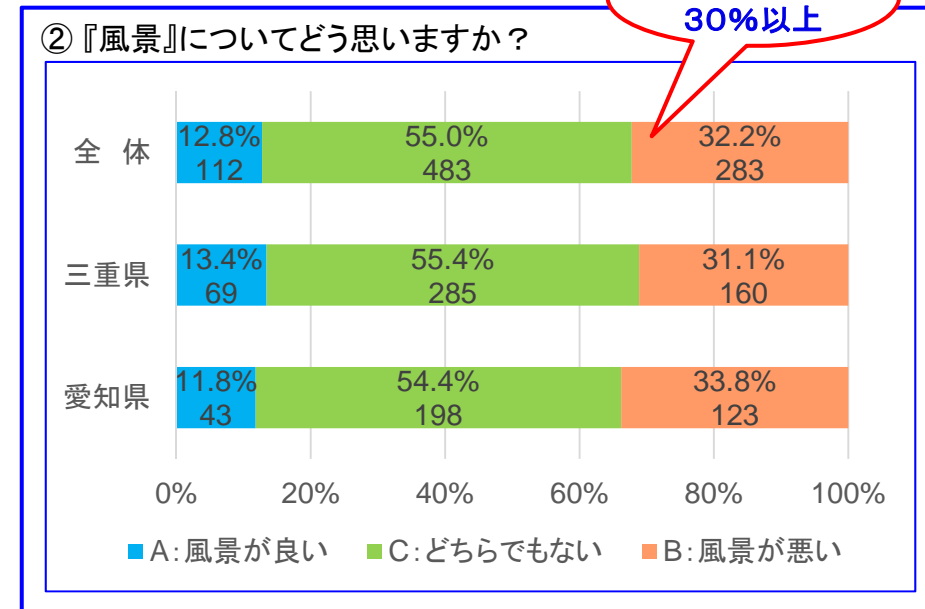
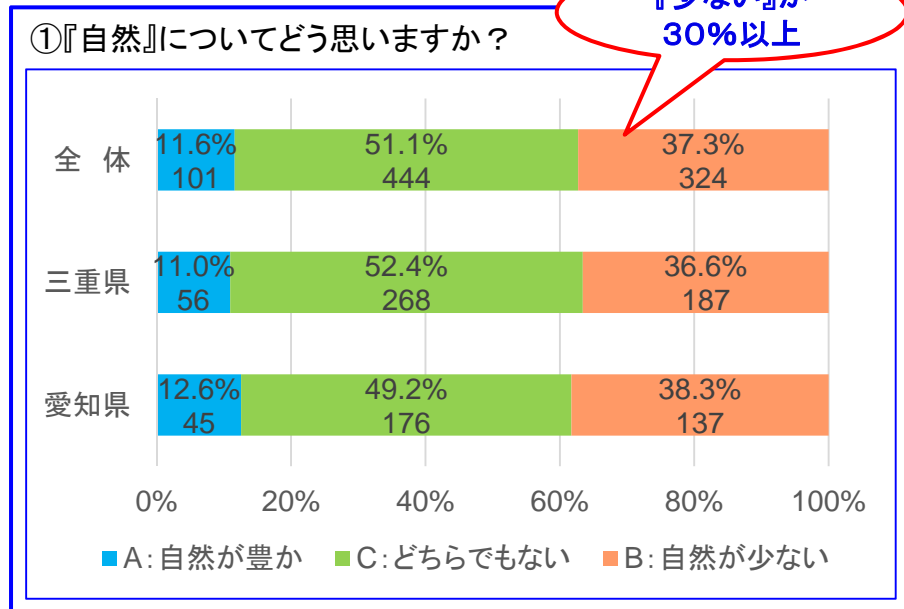


### ■ アンケート結果より

- 鍋田川沿川を散歩・ジョギングのために利用している人が多いものの、その割合は40%程度と低い。

# アンケート結果(5/7)

## 自然・風景について



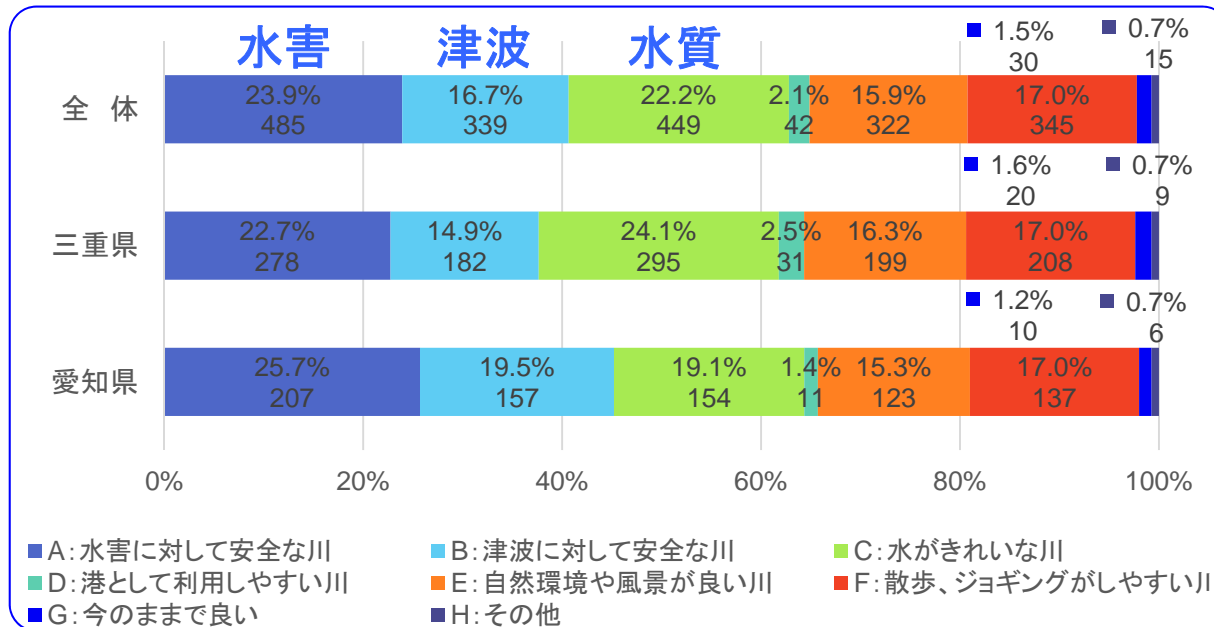
### ■ アンケート結果より

- 鍋田川は『自然が少ない』『風景が悪い』と30%以上の住民から感じている。
- 自然や風景が豊かと感じているとの回答も10%程度あった。

# アンケート結果(6/7)

## 将来の鍋田川に対する要望

鍋田川が将来、どのようになってほしいと思いますか。複数回答



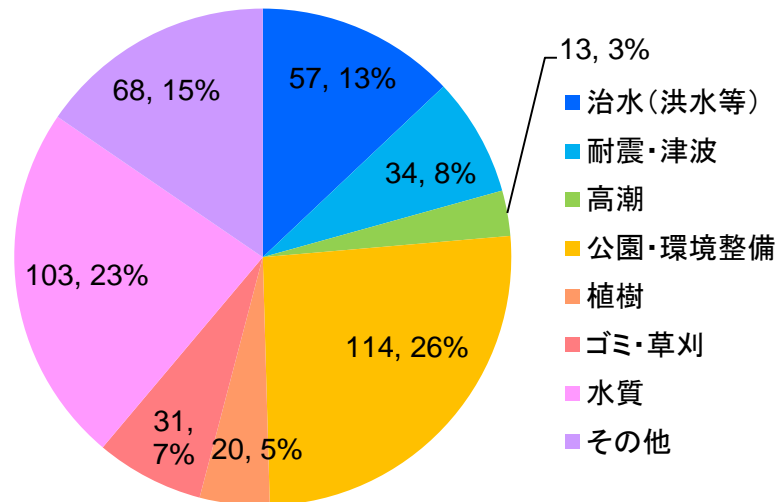
### ■ アンケート結果より

- 将来の鍋田川は**水害に対して安全な川**であるとともに、**水がきれいな川**となつてほしいとの意見が多い。



## アンケート結果(7/7)

## 自由意見の抜粋



## ■治水

- 現在までに鍋田川があふれたことは少なくとも**私は知りません**が、将来の豪雨などに備えて流れが良くなるように整備して欲しいです。
- 近年ゲリラ豪雨などで予期せぬ災害が日本中で発生しています。**海拔0メートルの地区**に住む私たちにとっても他人事ではありません。洪水などの被害が出ないよう**第一に河川の整備**をして頂きたいと思います。

## ■耐震・津波

- 早急に**下流域の安全性を高く**する必要がある。
- H26.11.26に愛知県が公表した津波浸水想定によると当該地区は、2～5mの浸水が想定されている。鍋田川に限定することなく、この地方全体の防災(特に**津波対策**)を早急 to 実施してください。

## ■水質

- 木曾川より**水を取り入れて流れを良く**して、メダカや魚が住めるような鍋田川になると良いと思います。
- 昔の鍋田川はきれいな清流が流れていたが、今は川幅も狭くなり、**川としての面影がなくなっている**。昔ながらの川は周囲の住民はそれを利用し、生活してきた。

## ■公園・環境整備

- 景観上也**きれいな川**として**市民に親しみがもたれる川**であり、ジョギングやサイクリングロードとしても使われやすい**護岸道のある川**になって欲しい。
- 木曾岬町には大きな公園がなく、川と親しむことが少ないから、**町民、川、桜を楽しめる子ども公園と駐車場**があると川もきれいになると思います。