

# 鍋田川圏域流域委員会②

平成27年8月25日



## 資料の構成

1. 計画検討の枠組みと検討の流れ
2. 流域・河川の現状と課題
3. 第1回住民アンケートの結果
4. 計画規模と将来方針(案)について
5. 河川整備計画の方向性
6. 第2回住民アンケート(案)
7. 今後の予定



# 1.計画検討の枠組みと検討の流れ

# 鍋田川圏域河川整備計画検討の枠組み



一級河川木曾川水系鍋田川は、愛知県と三重県の境を流れており、流域は愛知県弥富市、三重県木曾岬町の1市1町にまたがる。

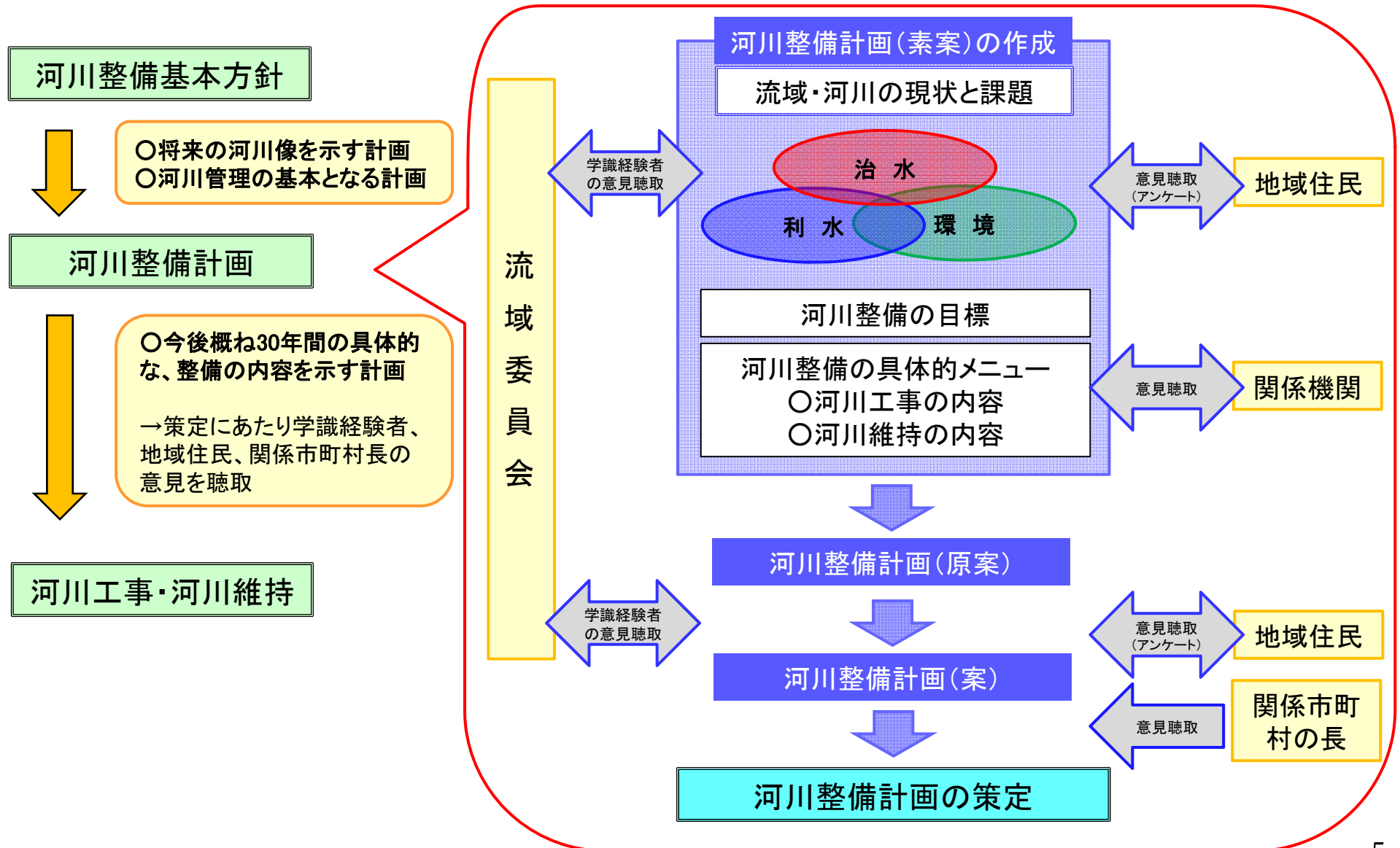
このため、鍋田川圏域河川整備計画は愛知県・三重県で共同策定の予定であり、今回の流域委員会も愛知県・三重県の共同開催としている。

	流域面積
全流域	14.2km <sup>2</sup>
愛知県弥富市	6.9km <sup>2</sup>
三重県木曾岬町	7.3km <sup>2</sup>



# 河川整備基本方針及び河川整備計画について

## 整備計画策定までの手順



## 鍋田川流域委員会スケジュールと本日の主題

○第1回流域委員会(現地視察) (平成27年2月2日)  
現状の整理と課題の抽出


○第1回住民アンケート (平成27年3月1日)  
河川に対する住民意識とニーズの把握

○第2回流域委員会 (平成27年8月25日)  
・第1回住民アンケートの結果  
・河川整備計画の方向性  
・第2回住民アンケート(案)の検討


○第2回住民アンケート  
河川整備計画の方向性に対する住民意見の把握

○第3回流域委員会  
・第2回住民アンケートの結果  
・河川整備計画(原案)の検討

■河川整備計画(案)の認可申請 → 策定・公表



実施



予定